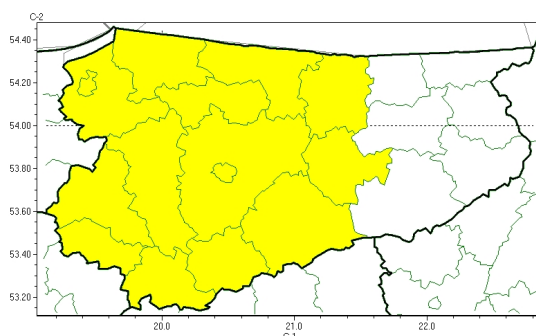




Burze

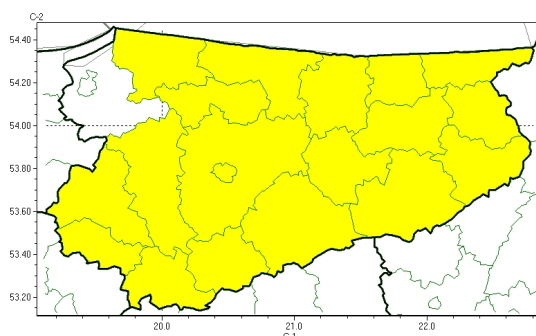


PROGNOZA NIEBEZPIECZNYCH ZJAWISK METEOROLOGICZNYCH NA PIERWSZĄDOBE

Obszar	Województwo warmińsko-mazurskie
Ważność (cz. urz.)	od godz. 07:30 dnia 14.05.2026 (czwartek) do godz. 07:30 dnia 15.05.2026 (piątek)
Zjawisko/stopień zagrożenia Kryteria	Burze/1 (<i>bartoszycki, braniewski, działdowski, Elbląg, elbląski, ilawski, kętrzyński, lidzbarski, mrągowski, nidzicki, nowomiejski, Olsztyn, olsztyński, ostródzki i szczycieński</i>) Burze z opadami deszczu 20-35 mm lub porywami wiatru o prędkości 70-85 km/h. Lokalnie grad.



Burze

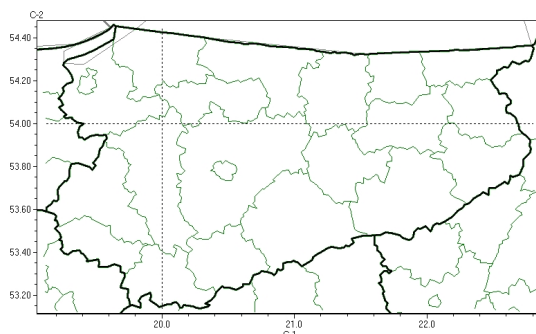


PROGNOZA NIEBEZPIECZNYCH ZJAWISK METEOROLOGICZNYCH NA DRUGĄDOBE

Obszar	Województwo warmińsko-mazurskie
Ważność (cz. urz.)	od godz. 07:30 dnia 15.05.2026 (piątek) do godz. 07:30 dnia 16.05.2026 (sobota)
Zjawisko/stopień zagrożenia Kryteria	Burze/1 (<i>bartoszycki, braniewski, działdowski, elcki, giżycki, goldapski, iławski, kętrzyński, lidzbarski, mrągowski, nidzicki, nowomiejski, olecki, Olsztyn, olsztyński, ostródzki, piski, szczycieński i węgorzewski</i>) Burze z opadami deszczu 20-35 mm lub porywami wiatru o prędkości 70-85 km/h. Lokalnie grad.



Brak niebezpiecznych zjawisk

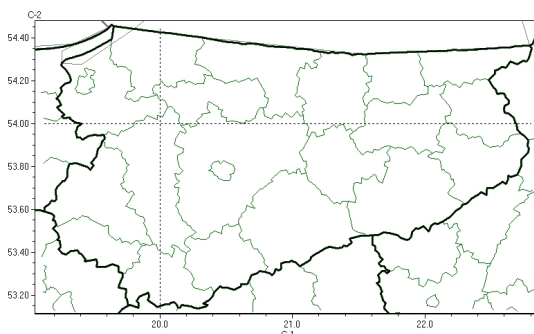


**PROGNOZA NIEBEZPIECZNYCH ZJAWISK METEOROLOGICZNYCH
NA TRZECIĄDOBĘ**

Obszar	Województwo warmińsko-mazurskie
Ważność (cz. urz.)	od godz. 07:30 dnia 16.05.2026 (sobota) do godz. 07:30 dnia 17.05.2026 (niedziela)
Zjawisko/stopień zagrożenia Kryteria	Nie przewiduje się/-



Brak niebezpiecznych zjawisk



**PROGNOZA NIEBEZPIECZNYCH ZJAWISK METEOROLOGICZNYCH
NA CZWARTĄDOBE**

Obszar	Województwo warmińsko-mazurskie
Ważność (cz. urz.)	od godz. 07:30 dnia 17.05.2026 (niedziela) do godz. 07:30 dnia 18.05.2026 (poniedziałek)
Zjawisko/stopień zagrożenia Kryteria	Nie przewiduje się/-

Godzina i data wydania	godz. 15:10 dnia 13.05.2026
Uwagi	Prognoza niebezpiecznych zjawisk meteorologicznych jest informacją orientacyjną. Wydawanie depeszy OSTRZEŻENIE unieważnia i anuluje wszystkie informacje dotyczące tego samego okresu i zjawiska zawarte w prognozie. Sprawdź aktualne ostrzeżenia oraz tekstową prognozę synoptyczną.

Opracowanie niniejsze i jego format, jako przedmiot prawa autorskiego podlega ochronie prawnej, zgodnie z przepisami ustawy z dnia 4 lutego 1994r o prawie autorskim i prawach pokrewnych (dz. U. z 2006 r. Nr 90, poz. 631 z późn. zm.).

Wszelkie dalsze udostępnianie, rozpowszechnianie (przedruk, kopiowanie, wiadomość sms) jest dozwolone wyłącznie w formie dosłownej z bezwzględnym wskazaniem źródła informacji tj. IMGW-PIB.